

Ing.-Büro WALD + CORBE CAD Format: 900 x 480 mm Fläche: 0.43 m²

- Legende Planung:**
- Bankett, Böschung, Dammkrone
 - Gewässer
 - Straßen
 - Flurstücke
 - Strom, Freileitung - Hochspannung
 - Strom, Freileitung - Mittelspannung
 - Strom, Mast
- Legende Bestand:**
- Gewässer
 - Straßen
 - Flurstücke
 - Strom, Freileitung - Hochspannung
 - Strom, Freileitung - Mittelspannung
 - Strom, Mast

**Wasserwirtschaftsamt
Ingolstadt**

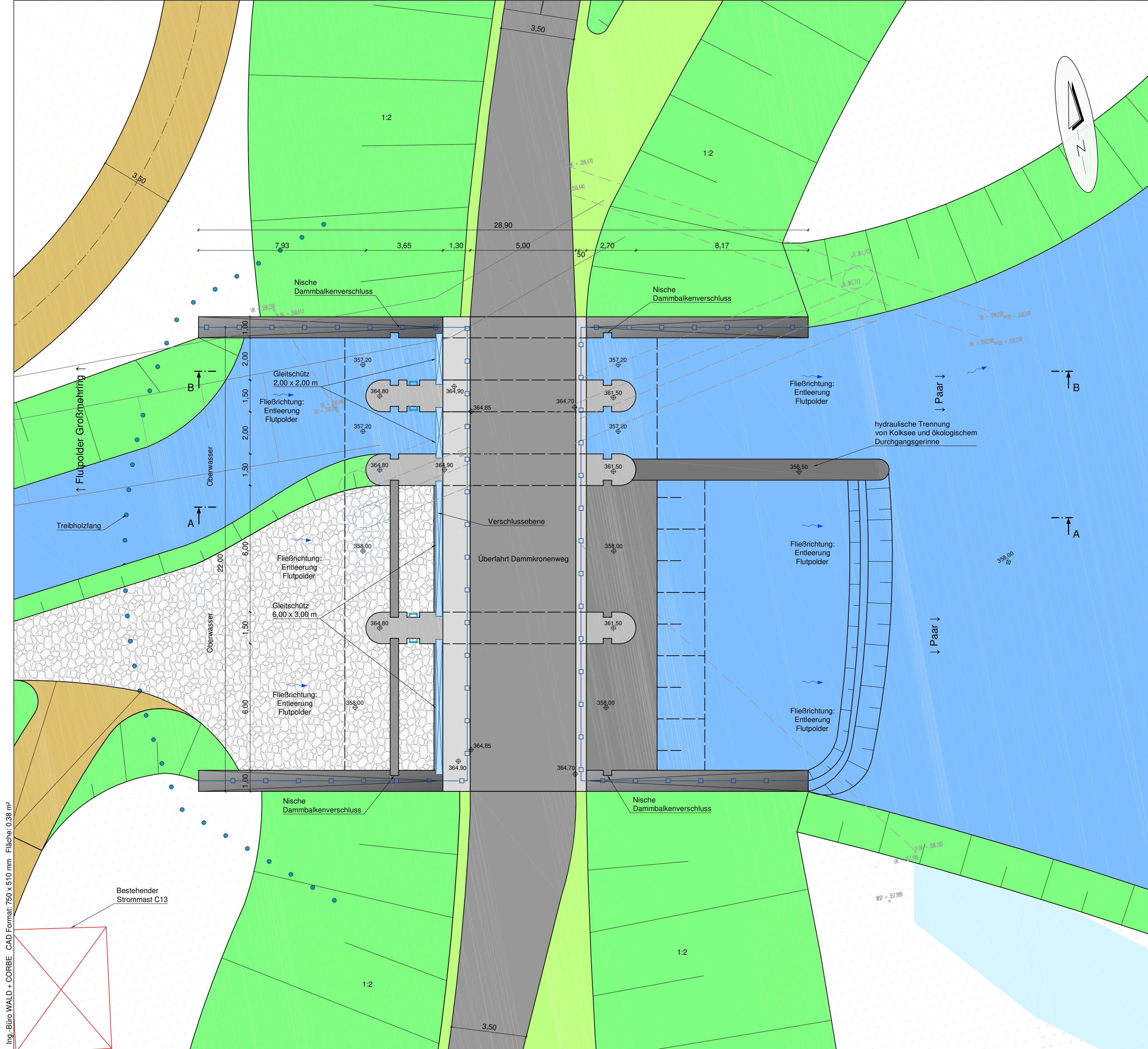
Gew. I. Ordnung
Donau
Flutpolder Großmehring




Nachdruck oder Vervielfältigung, auch auszugsweise, nur mit Genehmigung des Herausgebers.
Geobasisdaten © Bayerische Vermessungsverwaltung 2010

| Index: | Bemerkung: | geänd. am | Name | Gepr. am | Name |
|---|--|-----------|-------------------------|----------|------|
| Vorhaben: | Hochwasserschutz Aktionsprogramm 2020plus Flutpolder Großmehring Raumordnungsverfahren | | Anlage: 1 | | |
| Vorhabensträger: | Freistaat Bayern vertreten durch das Wasserwirtschaftsamt Ingolstadt Auf der Schanz 26, 85049 Ingolstadt, Tel. 0841/3705-0, Fax -298 | | Plan-Nr.: 421 | | |
| Landkreis: | Eichstätt, Pfaffenhofen | | | | |
| Gemeinde: | Großmehring und Manching | | | | |
| Vorh-kennz. (BayIFS): | G1h176129 1013 | | | | |
| Maßstab: | 1:500 | entw.: | 27.09.2016 | DB, Cr | |
| | | gez.: | 28.03.2018 | Cr, MM | |
| | | gepr.: | 01.03.2019 | Ko, Kü | |
| Verwendetes Lage- & Höhensystem: Gauß-Krüger-Koordinatensystem, DHN12 | | | | | |
| Entwurfsverfasser: | | | | | |

| | | | |
|-------|--------------------------------|-------|------------------------------|
| Datum | Unterschrift Entwurfsverfasser | Datum | Unterschrift Vorhabensträger |
|-------|--------------------------------|-------|------------------------------|



Ing.-Büro WALD + CORBE CAD Format: 750 x 510 mm Fläche: 0,38 m²



Bestehender Strommast C13



Wasserwirtschaftsamt
Ingolstadt

Gew. I. Ordnung
Donau
Flutpolder Großmehring



Nachdruck oder Vervielfältigung, auch auszugsweise,
nur mit Genehmigung des Herausgebers.
Geobasisdaten © Bayerische Vermessungsverwaltung 2010

| Index: | Bemerkung: | geänd. am | Name | Gepr. am | Name |
|------------------------|--|-----------|------------------|----------|------|
| Vorhaben: | Hochwasserschutz Aktionsprogramm 2020plus Flutpolder Großmehring Raumordnungsverfahren | | Anlage: 1 | | |
| Vorhabensträger: | Freistaat Bayern vertreten durch das Wasserwirtschaftsamt Ingolstadt Auf der Schanz 26, 85049 Ingolstadt, Tel. 0841/3705-0, Fax -298 | | Plan-Nr.: 422 | | |
| Landkreis: | Eichstätt, Pfaffenhofen | | | | |
| Gemeinde: | Großmehring und Manching | | | | |
| Vorh.-kennz. (BaylFS): | G1h176129 1013 | | | | |
| Maßstab: | BW 2-1 Auslassbauwerk Paar | entw. | 27.09.2016 | DB, Cr | |
| 1:100 | Draufsicht | gez. | 28.03.2018 | Cr,MM | |
| | | gepr. | 01.03.2019 | Ko, Kü | |

Verwendetes Lage- & Höhensystem: Gauß-Krüger-Koordinatensystem, DHHN12
Entwurfsverfasser: Dr. Blasy - Dr. Overland
Beratende Ingenieure
WALD + CORBE
BERATENDE INGENIEURE
m4
BERATENDE INGENIEURE

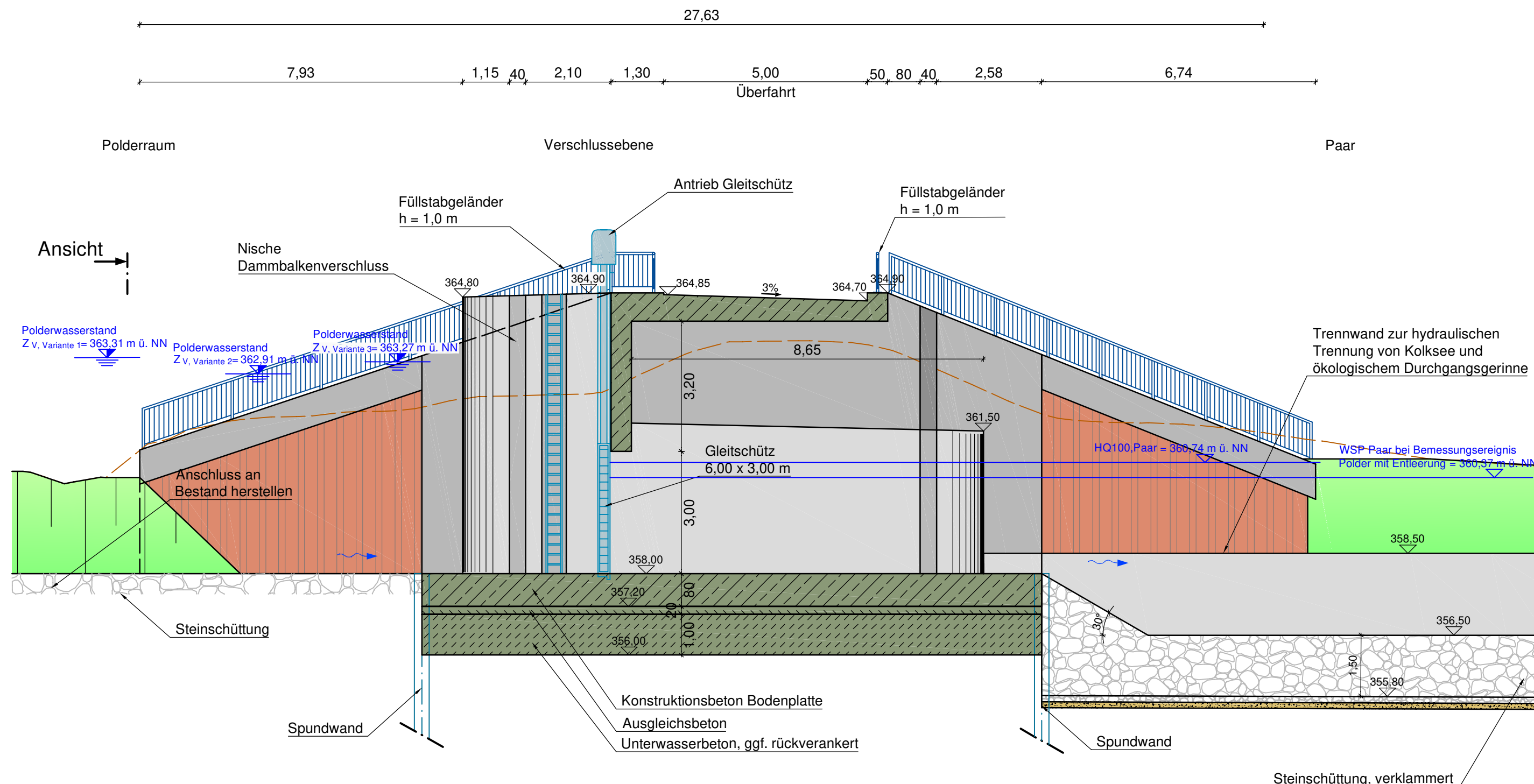
Datum Unterschrift Entwurfsverfasser Datum Unterschrift Vorhabensträger



Gew. I. Ordnung
Donau
Flutpolder Großmehring



Ing.-Büro WALD + CORBE CAD Format: 594 x 297 mm Fläche: 0.18 m²



Nachdruck oder Vervielfältigung, auch auszugsweise,
nur mit Genehmigung des Herausgebers.
Geobasisdaten © Bayerische Vermessungsverwaltung 2010

| Index: | Bemerkung: | geänd. am | Name | Gepr. am | Name |
|------------------------|--|-----------|-------------------|------------|-----------|
| Vorhaben: | Hochwasserschutz Aktionsprogramm 2020plus Flutpolder Großmehring Raumordnungsverfahren | | Anlage: 1 | | |
| Vorhabensträger: | Freistaat Bayern vertreten durch das Wasserwirtschaftsamt Ingolstadt Auf der Schanz 26, 85049 Ingolstadt, Tel. 0841/3705-0, Fax -298 | | Plan- Nr.: 423 | | |
| Landkreis: | Eichstätt, Pfaffenhofen | | | | |
| Gemeinde: | Großmehring und Manching | | | | |
| Vorh.-kennz. (BaylFS): | G1h176129 1013 | | | | |
| Maßstab: | BW 2-1 Auslassbauwerk Paar Schnitt A-A | | entw. | 27.09.2016 | DB, Cr |
| | | | gez. | 28.03.2018 | Cr,MM, Di |
| | | | gepr. | 01.03.2019 | Ko, KÜ |

Verwendetes Lage- & Höhensystem: Gauß-Krüger-Koordinatensystem, DHHN12

Entwurfsverfasser:

Dr. Blasy - Dr. Øverland
Beratende Ingenieure



Datum

Unterschrift Entwurfsverfasser

Datum

Unterschrift Vorhabensträger



Gew. I. Ordnung
Donau
Flutpolder Großmehring



Nachdruck oder Vervielfältigung, auch auszugsweise,
nur mit Genehmigung des Herausgebers.
Geobasisdaten © Bayerische Vermessungsverwaltung 2010

| Index: | Bemerkung: | geänd. am | Name | Gepr. am | Name |
|------------------------|--|-----------|-------------------|------------|--------|
| Vorhaben: | Hochwasserschutz Aktionsprogramm 2020plus Flutpolder Großmehring Raumordnungsverfahren | | Anlage: 1 | | |
| Vorhabensträger: | Freistaat Bayern vertreten durch das Wasserwirtschaftsamt Ingolstadt Auf der Schanz 26, 85049 Ingolstadt, Tel. 0841/3705-0, Fax -298 | | Plan- Nr.: 424 | | |
| Landkreis: | Eichstätt, Pfaffenhofen | | | | |
| Gemeinde: | Großmehring und Manching | | | | |
| Vorh.-kennz. (BaylFS): | G1h176129 1013 | | | | |
| Maßstab: | BW 2-1 Auslassbauwerk Paar | | entw. | 27.09.2016 | DB, Cr |
| 1:100 | Schnitt B-B | | gez. | 11.04.2018 | Cr,MM |
| | | | gepr. | 01.03.2019 | Ko, KÜ |

Verwendetes Lage- & Höhensystem: Gauß-Krüger-Koordinatensystem, DHHN12

Entwurfsverfasser:

Dr. Blasy - Dr. Øverland
Beratende Ingenieure

WALD + CORBE
BERATENDE INGENIEURE

m4
INGENIEURE

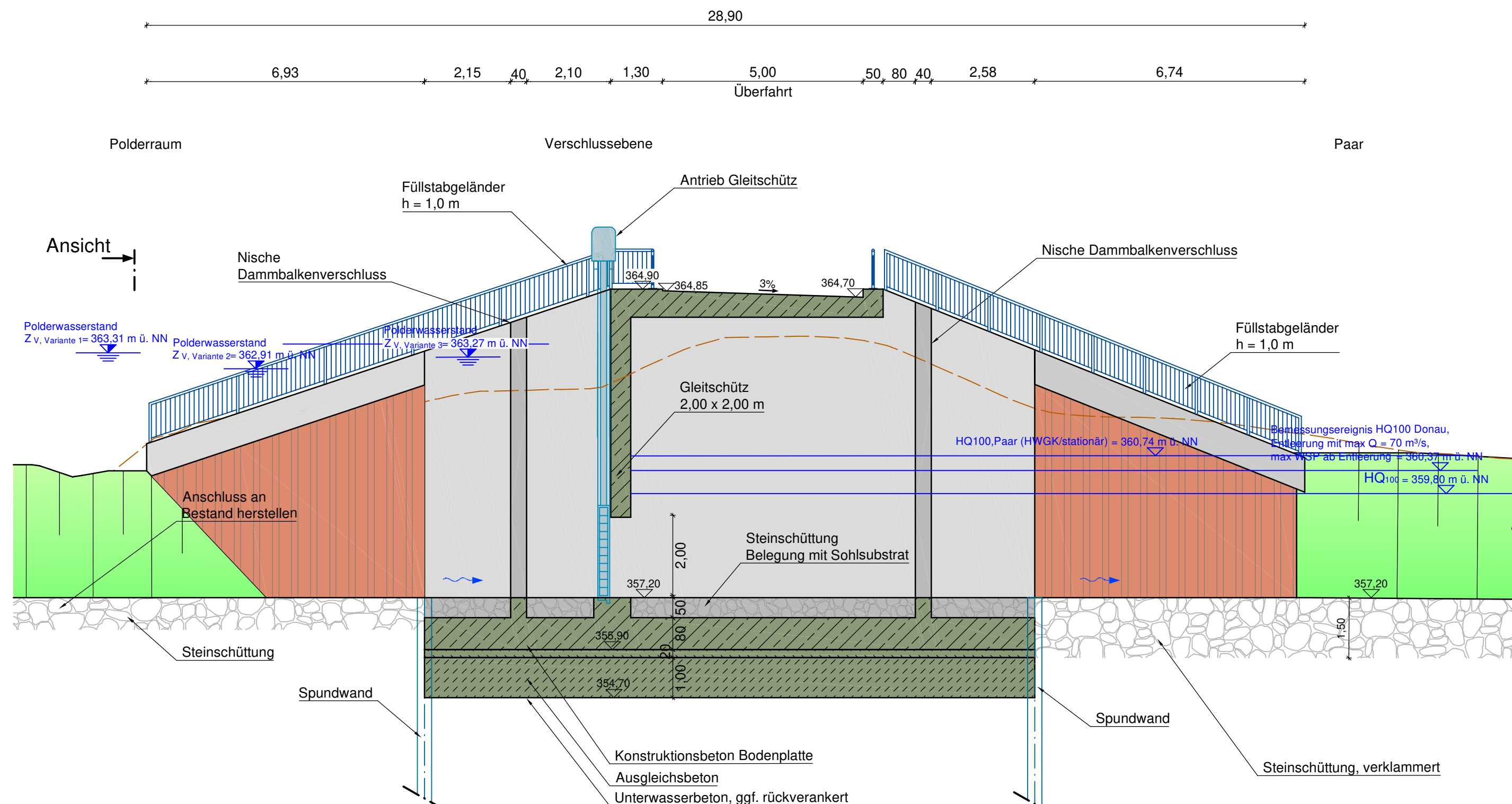
Datum

Unterschrift Entwurfsverfasser

Datum

Unterschrift Vorhabensträger

Ing.-Büro WALD + CORBE CAD Format: 594 x 297 mm Fläche: 0.18 m²

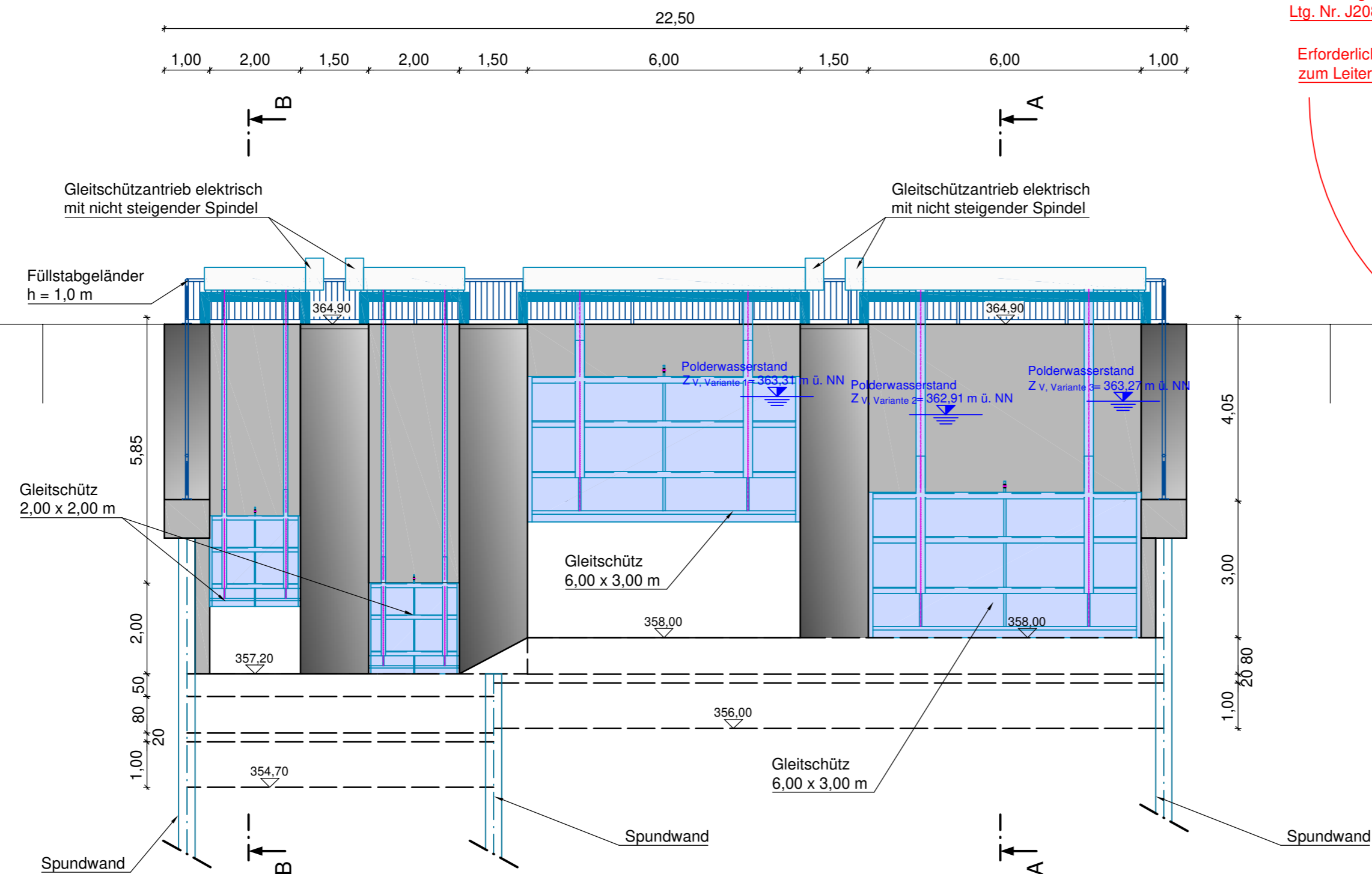


Gew. I. Ordnung
Donau
 Flutpolder Großmehring



Nachdruck oder Vervielfältigung, auch auszugsweise,
 nur mit Genehmigung des Herausgebers.
 Geobasisdaten © Bayerische Vermessungsverwaltung 2010

| Index: | Bemerkung: | geänd. am | Name | Gepr. am | Name |
|--|--|---|------------------------------|----------|------|
| Vorhaben: | Hochwasserschutz Aktionsprogramm 2020plus Flutpolder Großmehring Raumordnungsverfahren | | Anlage: 1 | | |
| Vorhabensträger: | Freistaat Bayern vertreten durch das Wasserwirtschaftsamt Ingolstadt Auf der Schanz 26, 85049 Ingolstadt, Tel. 0841/3705-0, Fax -298 | | Plan- Nr.: 425 | | |
| Landkreis: | Eichstätt, Pfaffenhofen | | | | |
| Gemeinde: | Großmehring und Manching | | | | |
| Vorh.-kennz. (BaylFS): | G1h176129 1013 | | | | |
| Maßstab: | BW 2-1 Auslassbauwerk Paar 1:100 Ansicht Oberwasser | | entw. 27.09.2016 DB, Cr | | |
| | | | gez. 11.04.2018 Cr,MM | | |
| | | | gepr. 01.03.2019 Ko, KÜ | | |
| Verwendetes Lage- & Höhensystem: Gauß-Krüger-Koordinatensystem, DHHN12 | | | | | |
| Entwurfsverfasser: | |    | | | |
| Datum | Unterschrift Entwurfsverfasser | Datum | Unterschrift Vorhabensträger | | |



110-kV-Ltg. Irsching-Großmehring,
 Ltg. Nr. J208

Erforderliche Mindestabstand
 zum Leiterseil

